

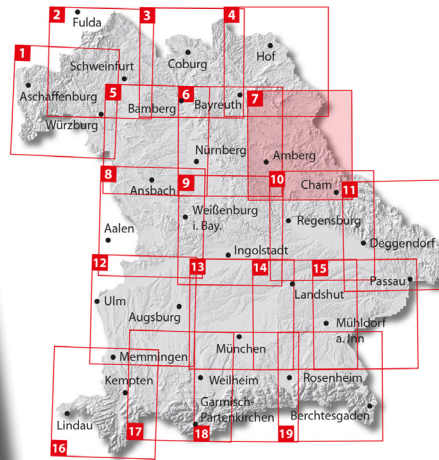



Amtliche Topographische Karte 1 : 100 000

ATK100-7 Oberpfälzer Wald

Weiden i.d.OPf. · Amberg · Cham

Ausgabe 2025



Blattschnitt der ATK100-7 im BayernAtlas

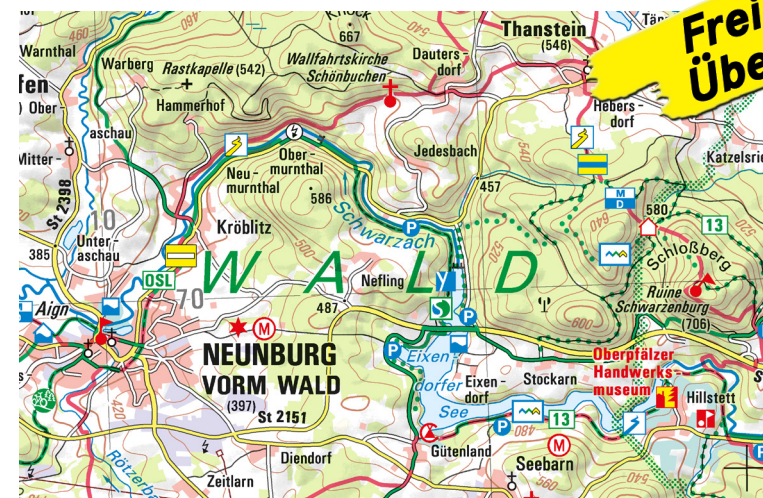
ATK100-7

ISBN 978-3-98776-007-5

Preis 9,90 EUR

Der Oberpfälzer Wald ist ein Paradies für Radler mit familienfreundlichen Flussradwegen an Naab, Schwarzach und Pfreimd, dem Radweg „Der Bockl“, Bayerns längstem Bahntrassenweg, und dem grenzüberschreitenden Bayerisch-Böhmischen Freundschaftsweg. Die rund 500 km lange Oberpfälzer Radl-Weit führt auf einer großen Runde durch die herrlichen Naturpark-Landschaften der Oberpfalz.

Auf den Qualitätswanderwegen Goldsteig und Nurtschweg lässt sich die idyllische Mittelgebirgslandschaft auch zu Fuß erkunden. Den Burgenreichtum der Region zeigt der Burgenweg, darunter Burg Leuchtenberg mit einem herrlichen Panoramablick, Burg Neuhaus mit dem auffälligen Butterfasstum und die hoch über einem Granitfelsen thronende Burg Falkenberg. Das Vulkanerlebnis Parkstein und das GEO-Zentrum Kontinentale Tiefbohrung geben einen spannenden Einblick in die Erdgeschichte. Viel Abwechslung verspricht ein Besuch der historischen Altstädte Amberg und Weiden oder des Felsenkellers in Schwandorf. Der Freizeitpark Monte Kaolino bietet vielfältige Aktivitäten: eine rasante Fahrt mit dem Coaster, Sommerski auf dem weichen Kaolinsand, abenteuerliche Parkours im Waldhochseilgarten oder eine Erfrischung im Dünenbad.



Ausschnitt aus der ATK100-7 Oberpfälzer Wald

Mehr zur Amtlichen Topographischen Karte 1:100 000

