



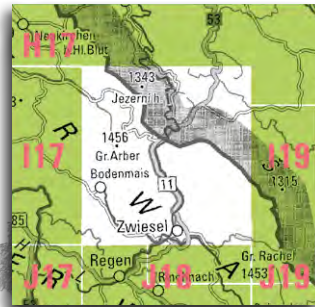
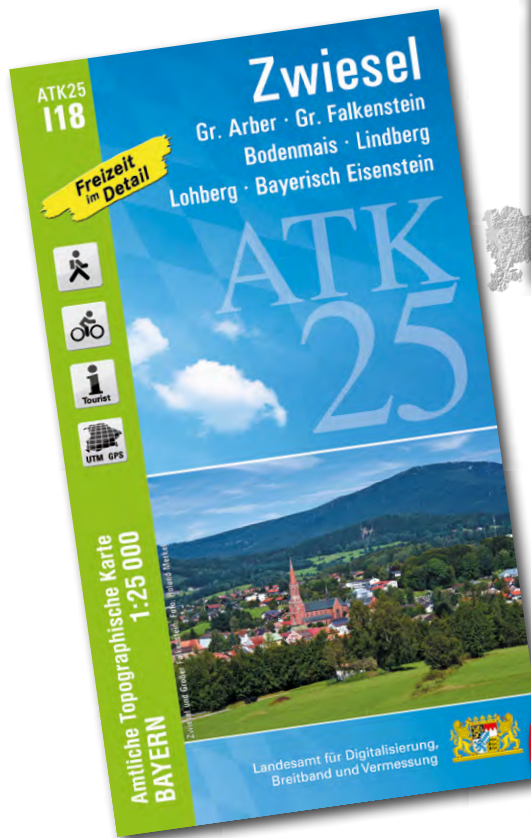
Landesamt für Digitalisierung, Breitband und Vermessung

Amtliche Topographische Karte 1 : 25 000

ATK25-I18 Zwiesel

mit Gr. Arber, Gr. Falkenstein, Bodenmais, Lindberg, Lohberg, Bayerisch Eisenstein

Ausgabe 2024












ganz Bayern auf 237 Blättern

ATK25-I18
ISBN 978-3-98776-082-2
Preis 9,90 EUR

Blattschnitt der ATK25-I18 im BayernAtlas

Freizeitweg-Beispiele aus diesem Kartenblatt

-  Europäischer Fernwanderweg E6 
-  Goldsteig / Alternativroute und Zuwege zum Goldsteig
-  Kaitersberg-Arber-Hochtour / Flusswanderweg
-  Bier-Ge(h)nuss im Arberland / U.-Trail Lamer Winkel
-  Böhmweg / Gläserner Steig / Gunthersteig
-  Zielwanderwege im Nationalpark Bayerischer Wald
-  Zielwanderwege im Nationalpark Bayerischer Wald
-  Rundwanderwege im Nationalpark Bayerischer Wald

-  Bayernnetz für Radler 
-  Regental-Radweg / Nationalpark-Radweg
-  Iron Curtain Trail (EuroVelo-Route 13)
-  Lamer Winkel-Arber-Radweg / Zellertal-Radweg
-  Radweg Grünes Dach
-  Radwege im Nationalpark Bayerischer Wald
-  Radtouren im Naturpark Bayerischer Wald
-  Radwanderwege in der Tschechischen Republik

